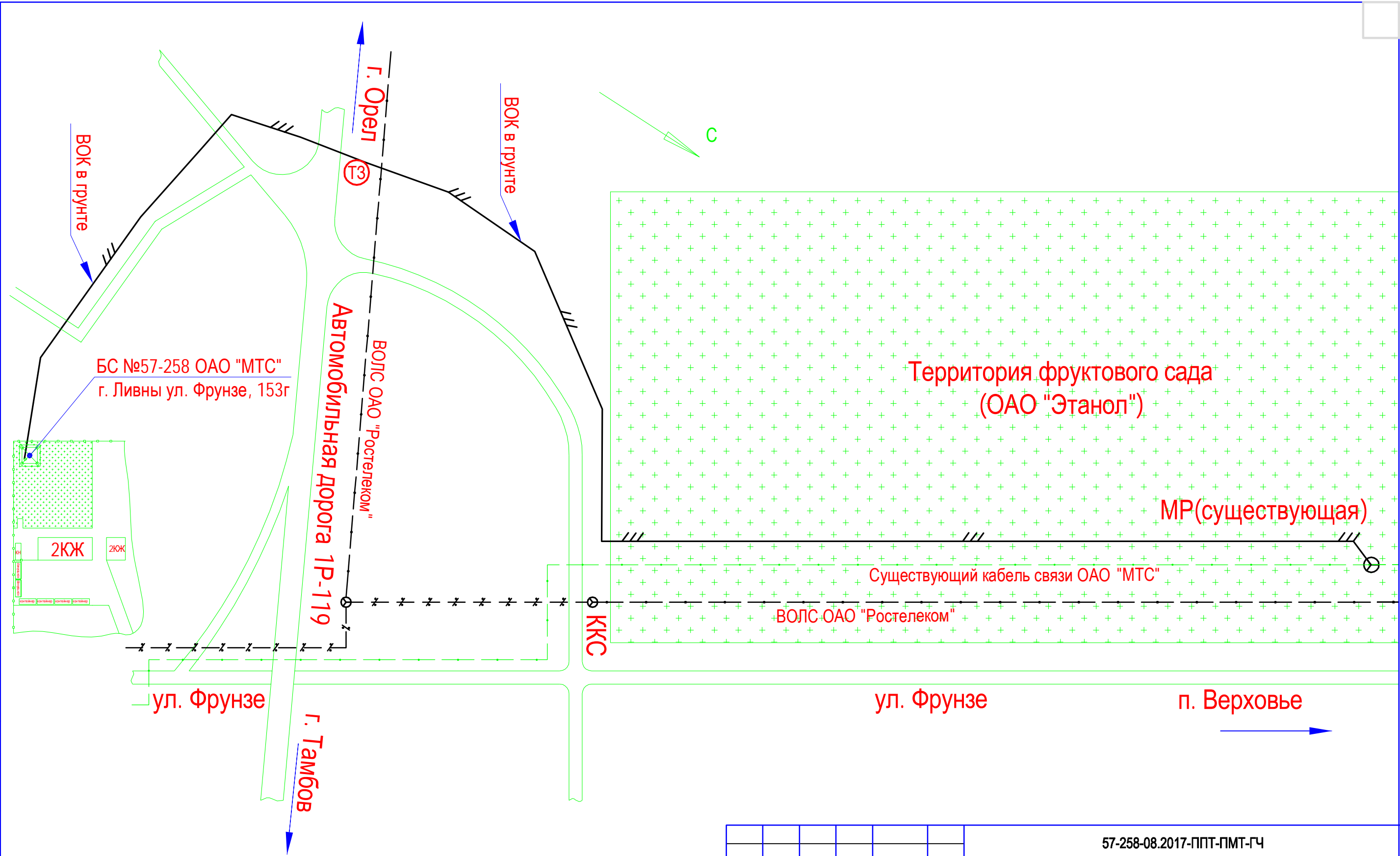
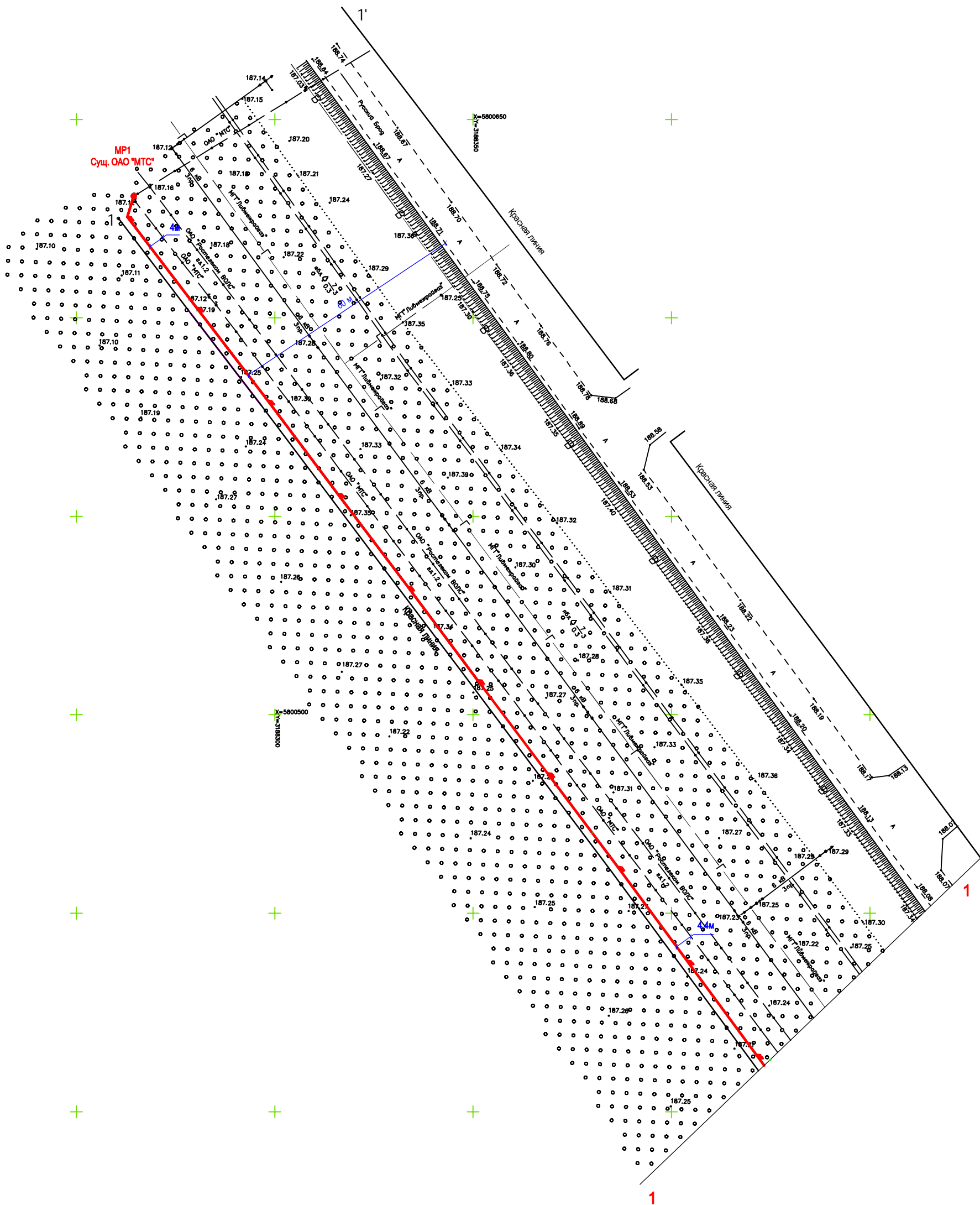


Согласовано					
Изм. № подл.	Взаим инв. №	Подп. и дата			





М 1:5000

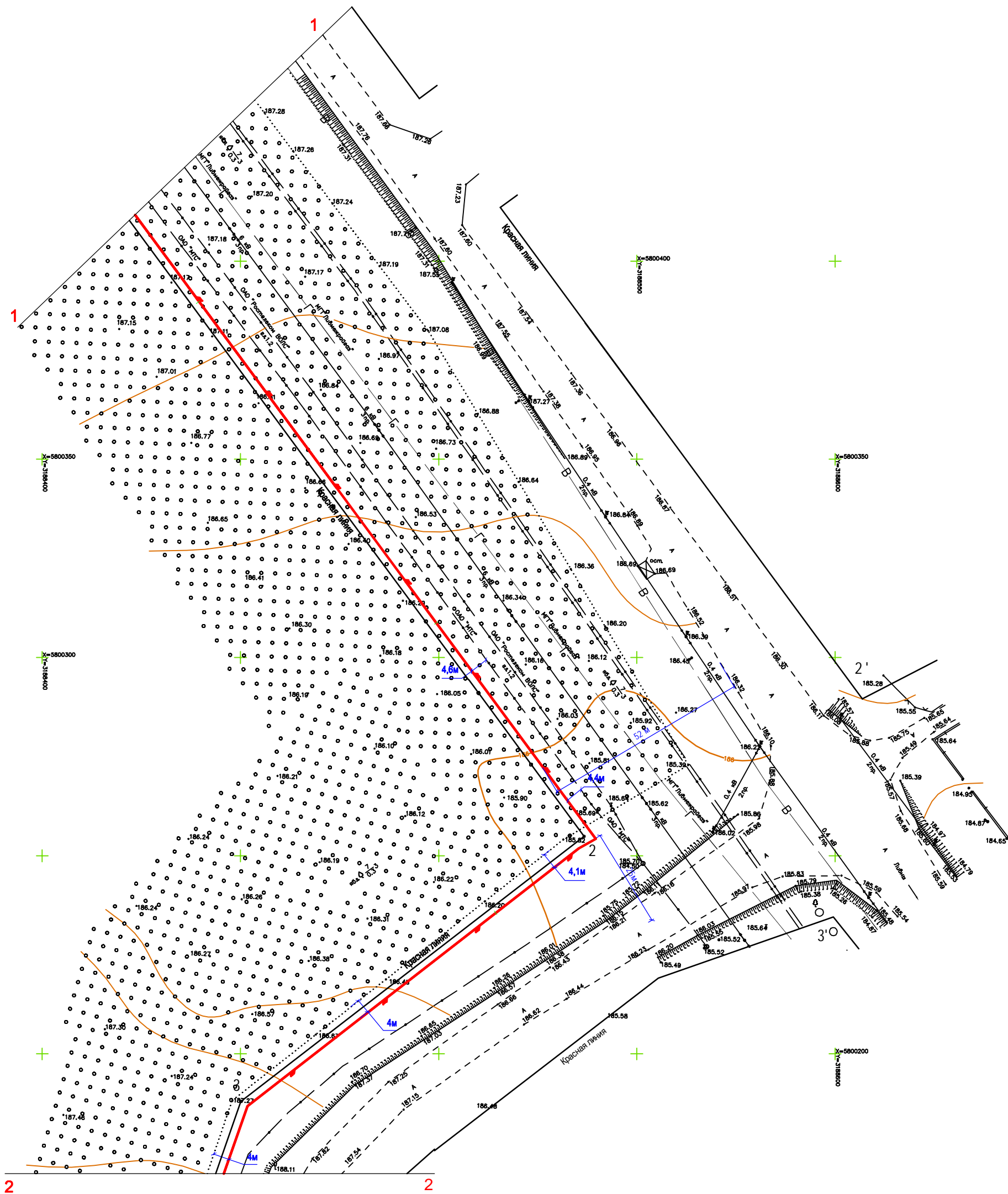
						57-258-08.2017-ППТ-ПМТ-ГЧ			
						Проект планировки и межевания территории для размещения телефонной БС канализации: МР (Орловская область, г. Ливны, ул. Фрунзе/ул. Кольцевая) - БС 57-258 (Орловская область, г. Ливны, ул. Фрунзе, 153г)			
Изм.	Кол.уч.	Лист	N док.	Подп.	Дата	Проект планировки территории	Стадия	Лист	Листов
							П	1	1
Провер.	Маркова				08.17		Ситуационный план	ЗАО "ПРЕМИУМ ИНФО ПРОЕКТ"	
Разраб.	Ершова				08.17				
Н. контр.	Иванов				08.17				



Примечание:
Существующие (ранее установленные в соответствии с законодательством РФ) красные линии отсутствуют.

- Условные обозначения:
-  - проектируемая ВОЛС;
 -  - граница проектируемых красных линий
 - 1 - характерные (поворотные) точки красных линий

						57-258-08.2017-ППТ-ПМТ-ГЧ			
						Проект планировки и межевания территории для строительства телефонной канализации: МР (Орловская область, г. Ливны, ул. Фрунзе/ул. Кольцевая) - БС 57-258 (Орловская область, г. Ливны, ул. Фрунзе, 153г)			
Изм.	Кол.уч.	Лист	N док.	Подп.	Дата	Проект планировки территории	Стадия	Лист	Листов
							П	1	4
Провер.	Маркова				08.17	Чертеж красных линий	ЗАО "ПРЕМИУМ ИНФО		
Разраб.	Ершова				08.17				
Н. контр.	Иванов				08.17				



Условные обозначения:

- - проектируемая ВОЛС;
- - граница проектируемых красных линий
- 1 - характерные (поворотные) точки красных линий

Примечание:

Существующие (ранее установленные в соответствии с законодательством РФ) красные линии отсутствуют.

Взаим. инв. №

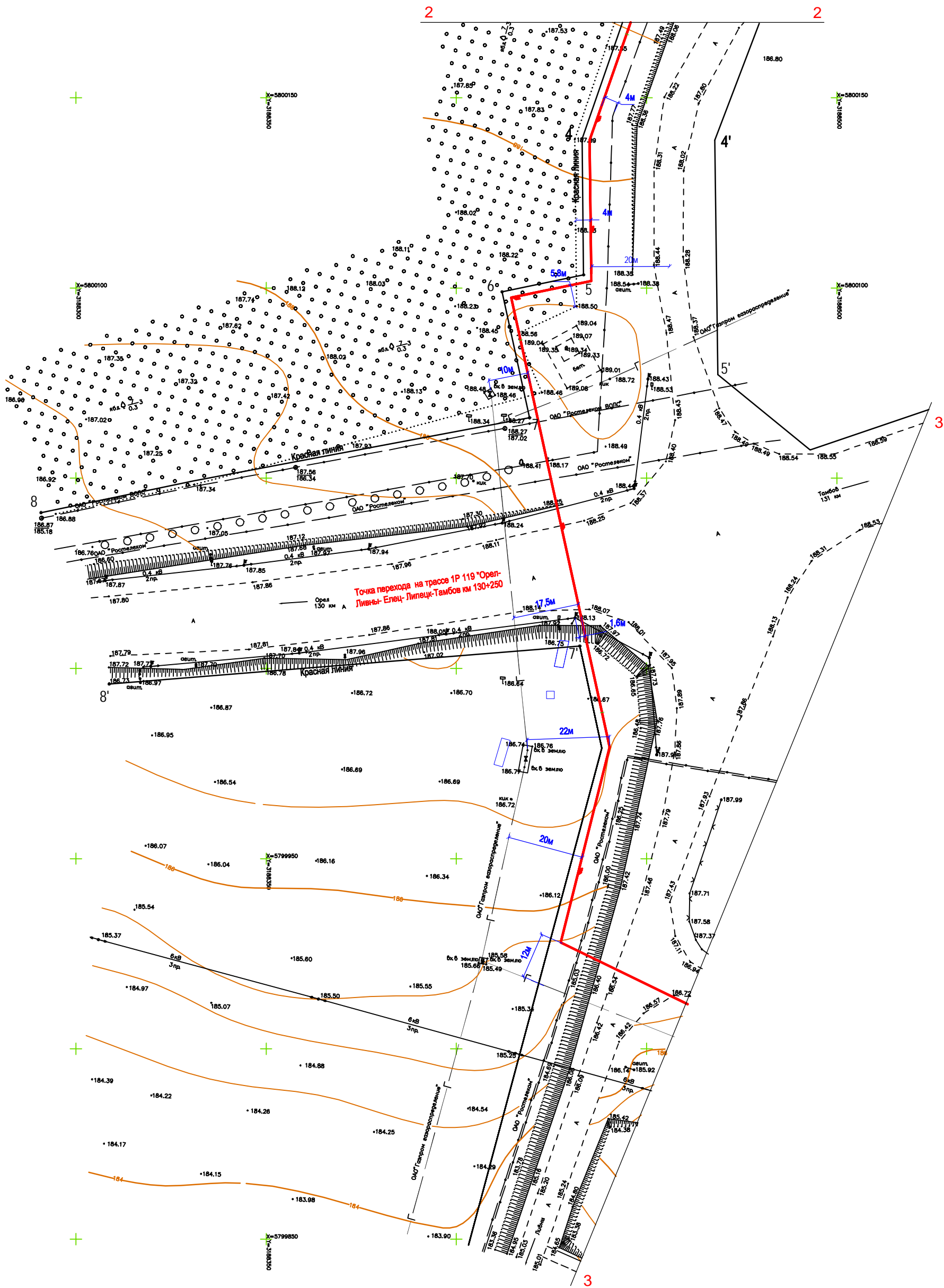
Подп. и дата

Инв. № подл.

57-258-08.2017-ППТ-ПМТ-ГЧ

Лист
2

Формат А3



Условные обозначения:

- - проектируемая ВОЛС;
- - граница проектируемых красных линий
- 1 - характерные (поворотные) точки красных линий

Примечание:

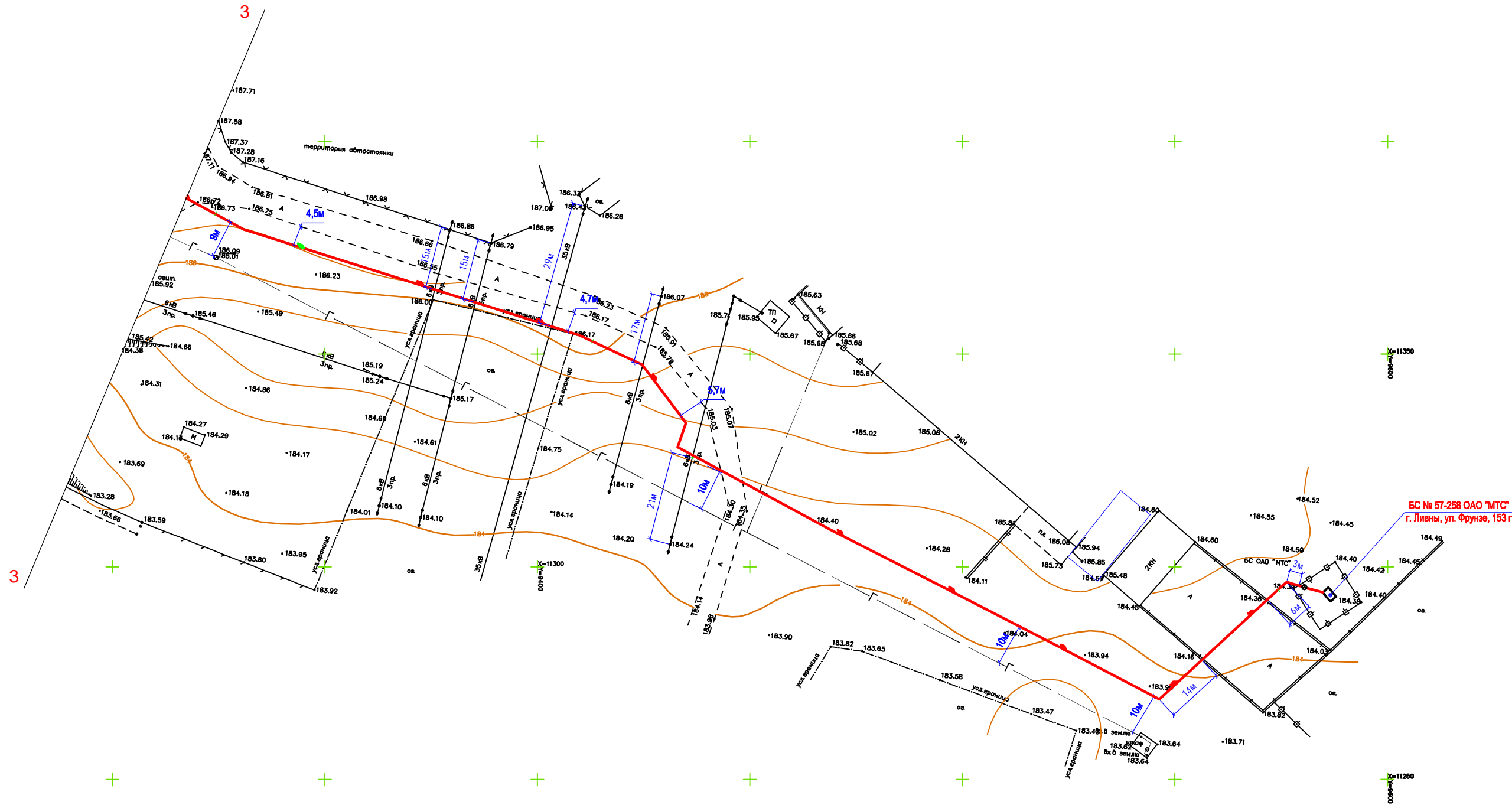
Существующие (ранее установленные в соответствии с законодательством РФ) красные линии отсутствуют.

57-258-08.2017-ППТ-ПМТ-ГЧ

Лист
3

Формат А3

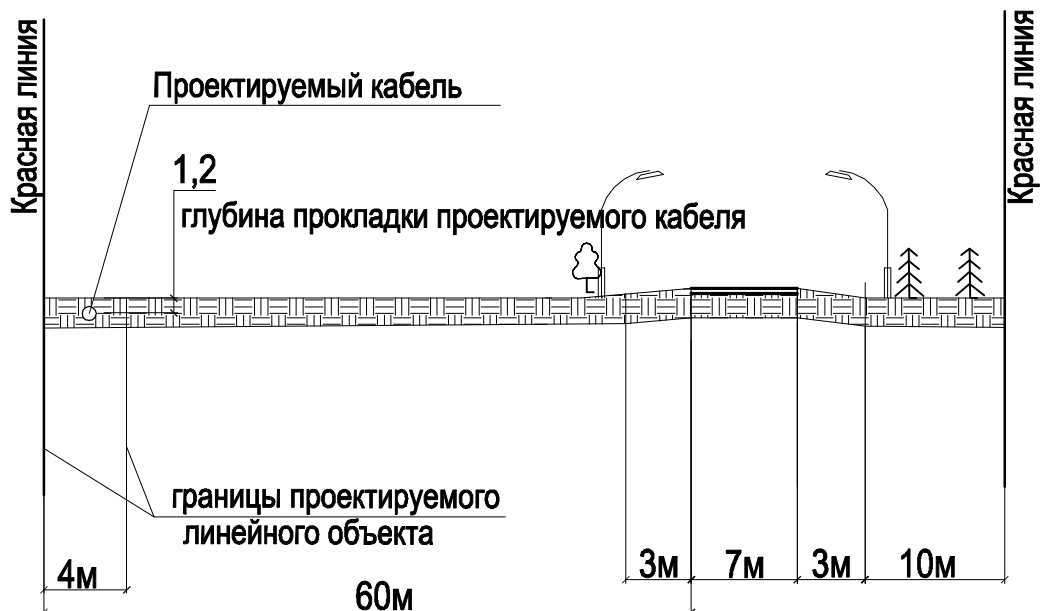
Инв.№ подл.	Подп. и дата	Взаим. инв. №	



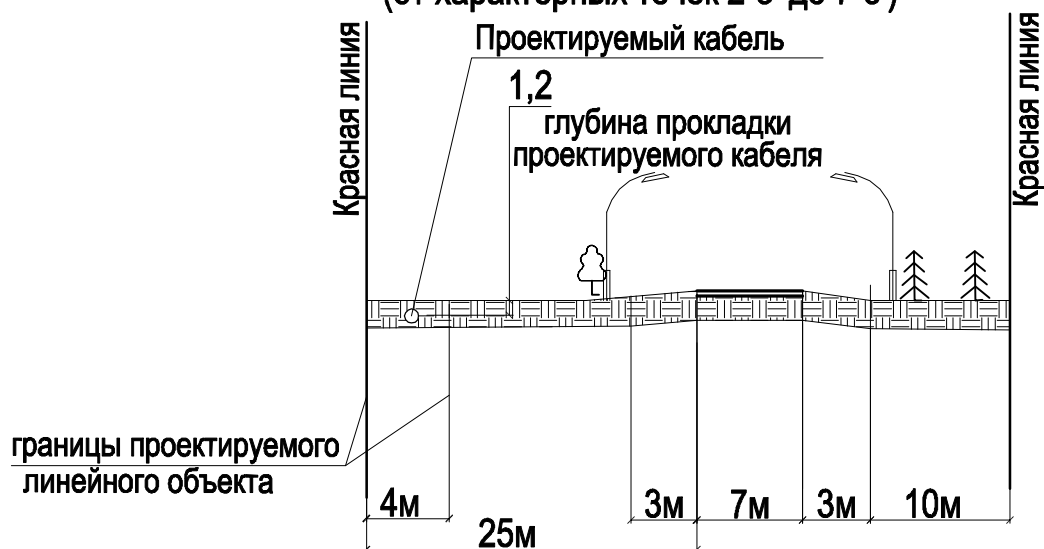
Условные обозначения:
— - проектируемая ВОЛС;

Примечание:
 Существующие (ранее установленные в соответствии с законодательством РФ) красные линии отсутствуют.

Улица Фрунзе
(от характерных точек 1-1' до 2-2')



Улица Городнянского
(от характерных точек 2-3' до 7-5')



1. Пересечение ул.Городнянского кабелем связи от точки 7 до точки 7' выполняется методом горизонтально-направленного бурения (ГНБ), без повреждения дорожного покрытия.

СОГЛАСОВАНО:

Взам. инв. N

Подпись и дата

Инв. N подл.

57-258-08.2017-ППТ-ПМТ-ГЧ

Проект планировки и межевания территории для строительства телефонной канализации: МР (Орловская область, г. Ливны, ул. Фрунзе/ул. Кольцевая) - БС 57-258 (Орловская область, г. Ливны, ул. Фрунзе, 153г)

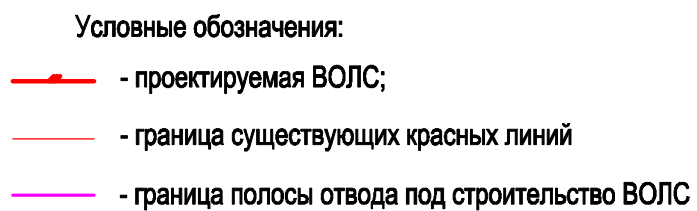
Проект планировки территории

Стадия	Лист	Листов
П		1

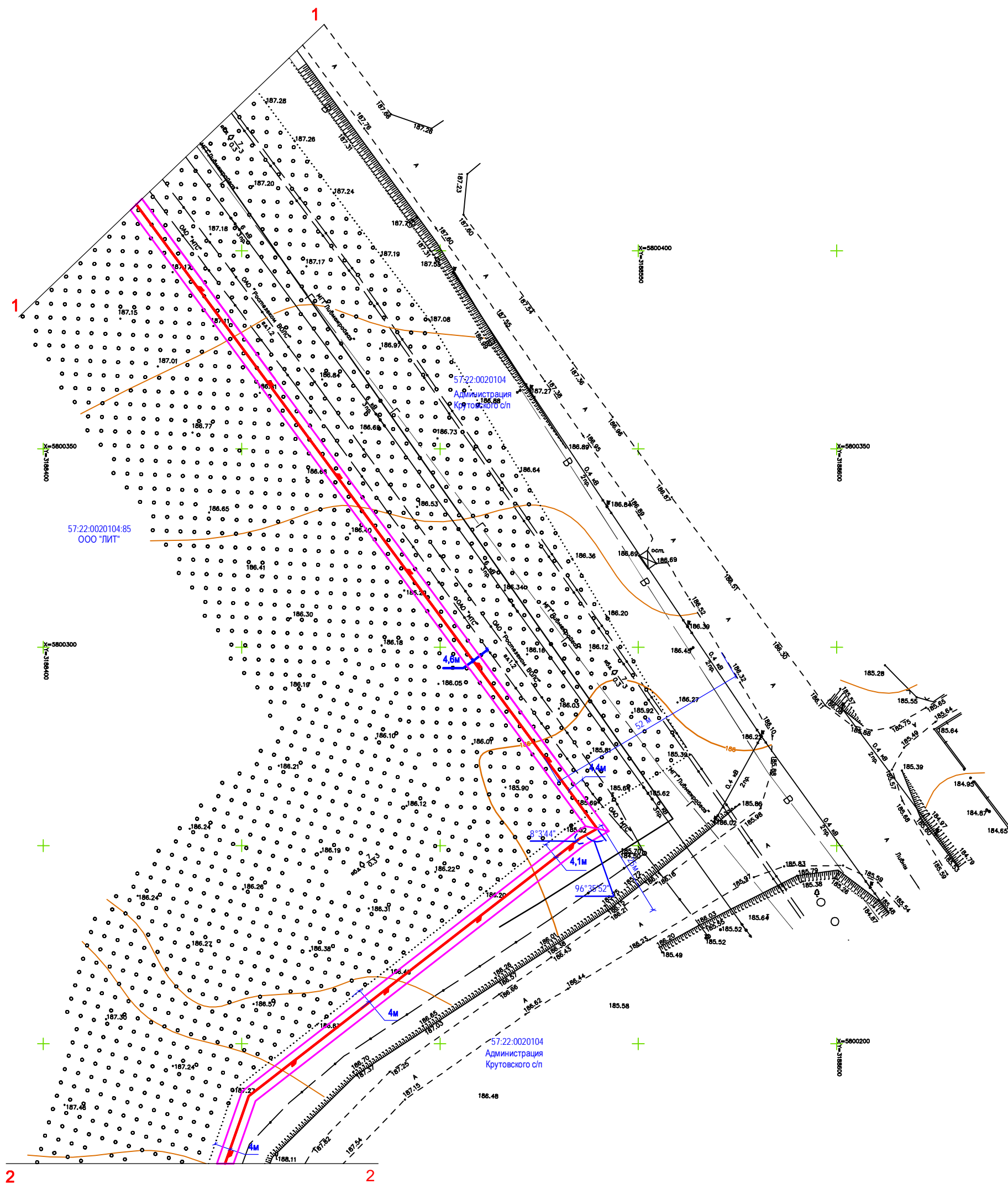
Провер.	Маркова	08.17
Разраб.	Ершова	08.17
Н. контр.	Иванов	08.17

Поперечный профиль
улица Фрунзе

ЗАО "ПРЕМИУМ ИНФО
ПРОЕКТ"



						57-258-08.2017-ППТ-ПМТ-ГЧ			
						Проект планировки и межевания территории для строительства телефонной канализации: МР (Орловская область, г. Ливны, ул. Фрунзе/ул. Кольцевая) - БС 57-258 (Орловская область, г. Ливны, ул. Фрунзе, 153г)			
Изм.	Кол.уч.	Лист	N док.	Подп.	Дата				
						Проект планировки территории	Стадия	Лист	Листов
							П	1	4
Провер.		Маркова			08.17	Чертеж планировки территории	ЗАО "ПРЕМИУМ ИНФО		
Разраб.		Ершова			08.17				
Н. контр.		Иванов			08.17				



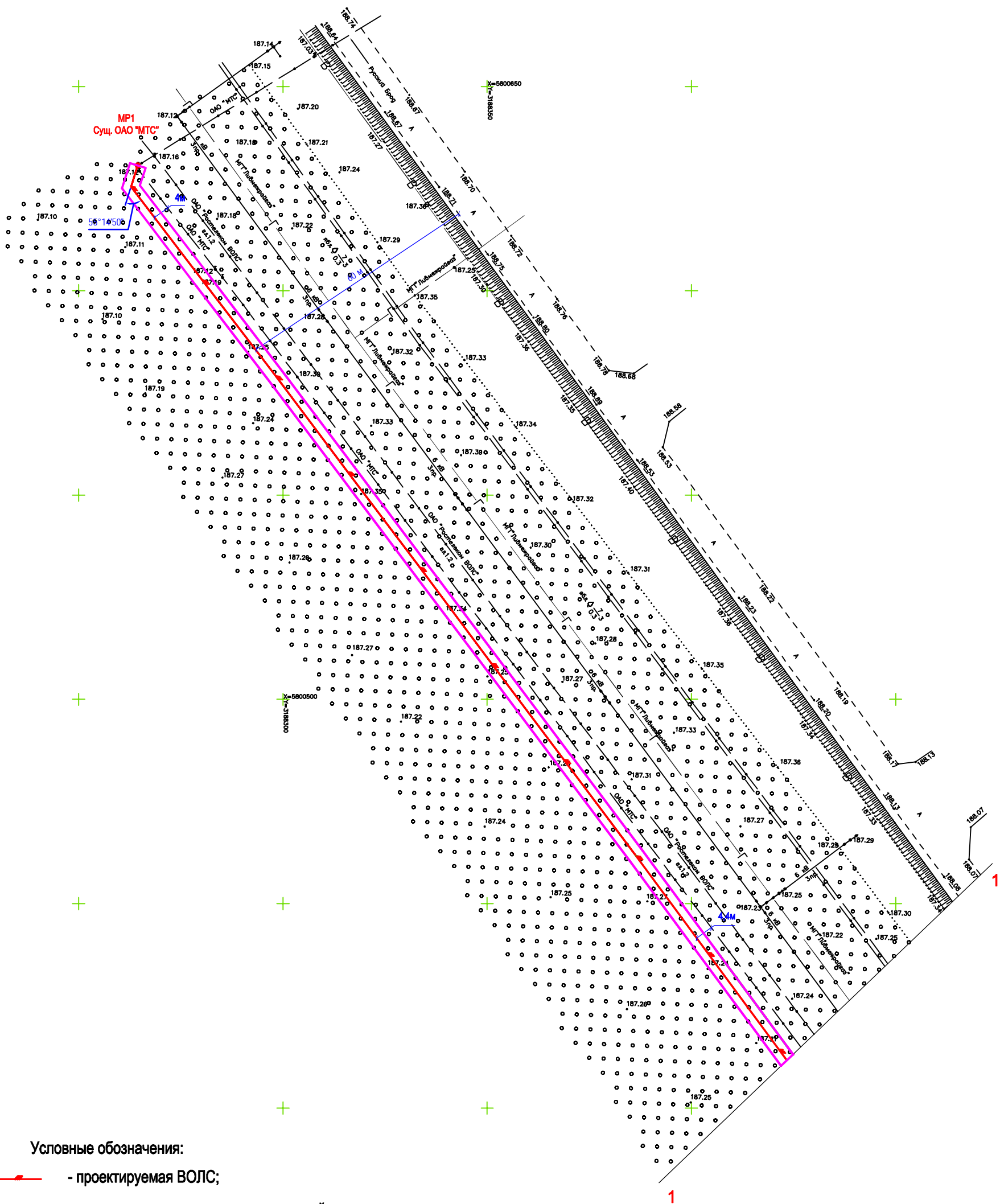
Условные обозначения:

- - проектируемая ВОЛС;
- - граница существующих красных линий
- - граница полосы отвода под строительство ВОЛС

Инв.№ подл.	Подп. и дата	Взаим. инв. №

57-258-08.2017-ППТ-ПМТ-ГЧ

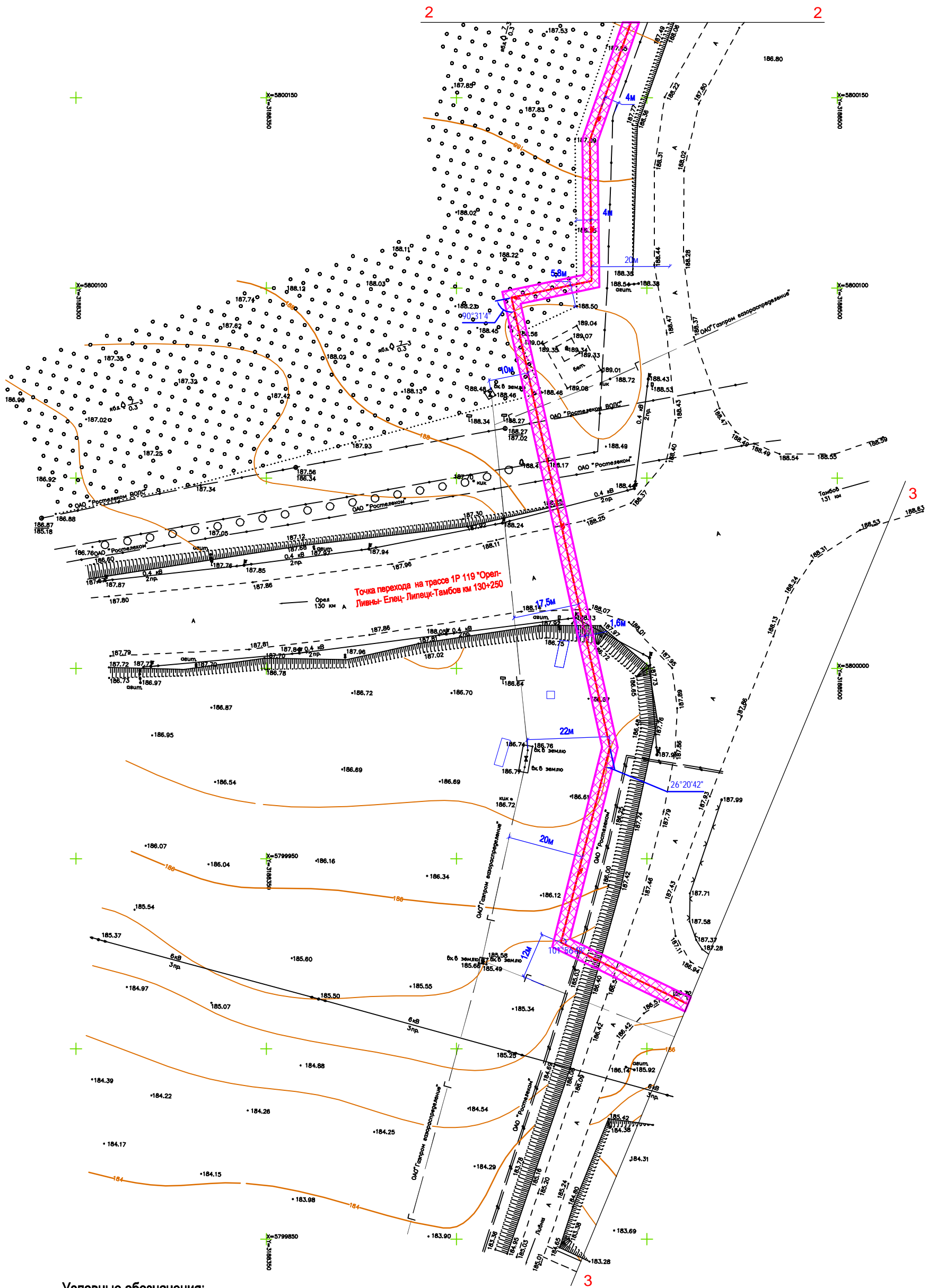
Лист
2



Условные обозначения:

- проектируемая ВОЛС;
- граница существующих красных линий;
- граница полосы отвода под строительство ВОЛС
- охранный зона проектируемой ВОЛС

Инв.№ подл.	Подп. и дата	Взаим.инв.№	<div><div><div></div><div>- граница существующих красных линий;</div></div><div><div></div><div>- граница полосы отвода под строительство ВОЛС</div></div><div><div></div><div>- охранный зона проектируемой ВОЛС</div></div></div>										
									57-258-08.2017-ППТ-ПМТ-ГЧ				
									Проект планировки и межевания территории для строительства телефонной канализации: МР (Орловская область, г. Ливны, ул. Фрунзе/ул. Кольцевая) - БС 57-258 (Орловская область, г. Ливны, ул. Фрунзе, 153г)				
			Изм.	Кол.уч.	Лист	N док.	Подп.	Дата					
								Проект планировки территории			Стадия	Лист	Листов
											П	1	4
			Провер.	Маркова			08.17	Чертеж планировки территории Охранные зоны			ЗАО "ПРЕМИУМ ИНФО		
			Разраб.	Ершова			08.17						
			Н. контр.	Иванов			08.17						



Условные обозначения:

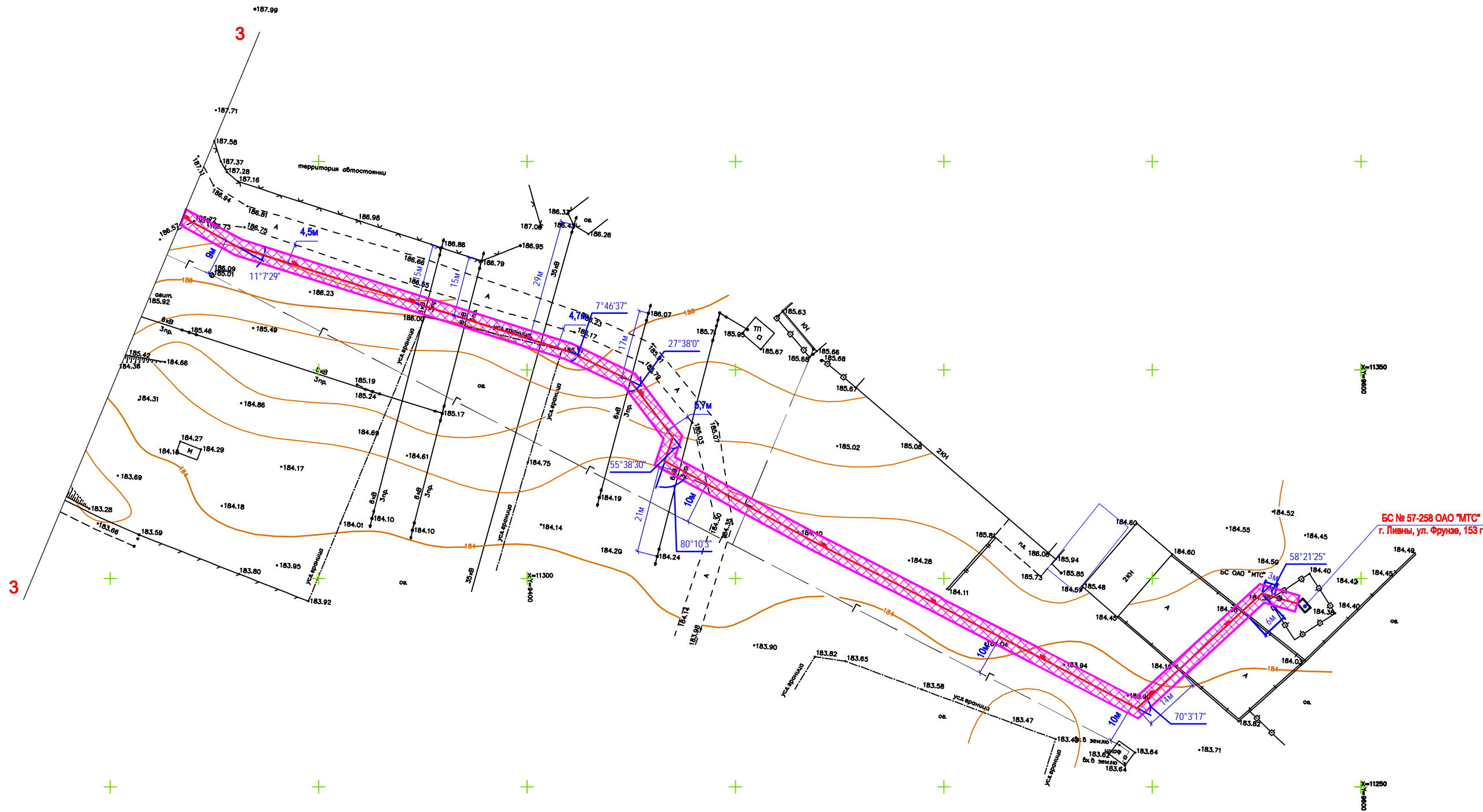
- проектируемая ВОЛС;
- граница существующих красных линий;
- граница полосы отвода под строительство ВОЛС
- охранный зона проектируемой ВОЛС

57-258-08.2017-ППТ-ПМТ-ГЧ

Лист
3

Формат А3

Инв.№ подл.	Подп. и дата	Взаим. инв. №	



Условные обозначения:

- - проектируемая ВОЛС;
- - граница существующих красных линий;
- - граница полосы отвода под строительство ВОЛС
- охранный зона проектируемой ВОЛС

57-258-08.2017-ППТ-ПМТ-ГЧ